

# MAPA SYTUACYJNO WYSOKOŚCIOWA

SKALA 1 : 500

z geodezyjną inwentaryzacją paneli fotowoltaicznych, przewodów en  
Mapa nie służy d/c projektowych

woj: łódzkie  
miasto: 101601\_1 Tomaszów Maz  
obreb: 0002  
dz. nr 72/1

NR.ZGŁOSZENIA: GGN.6642.1.3032.2022

Układ współrzędnych : 2000/7

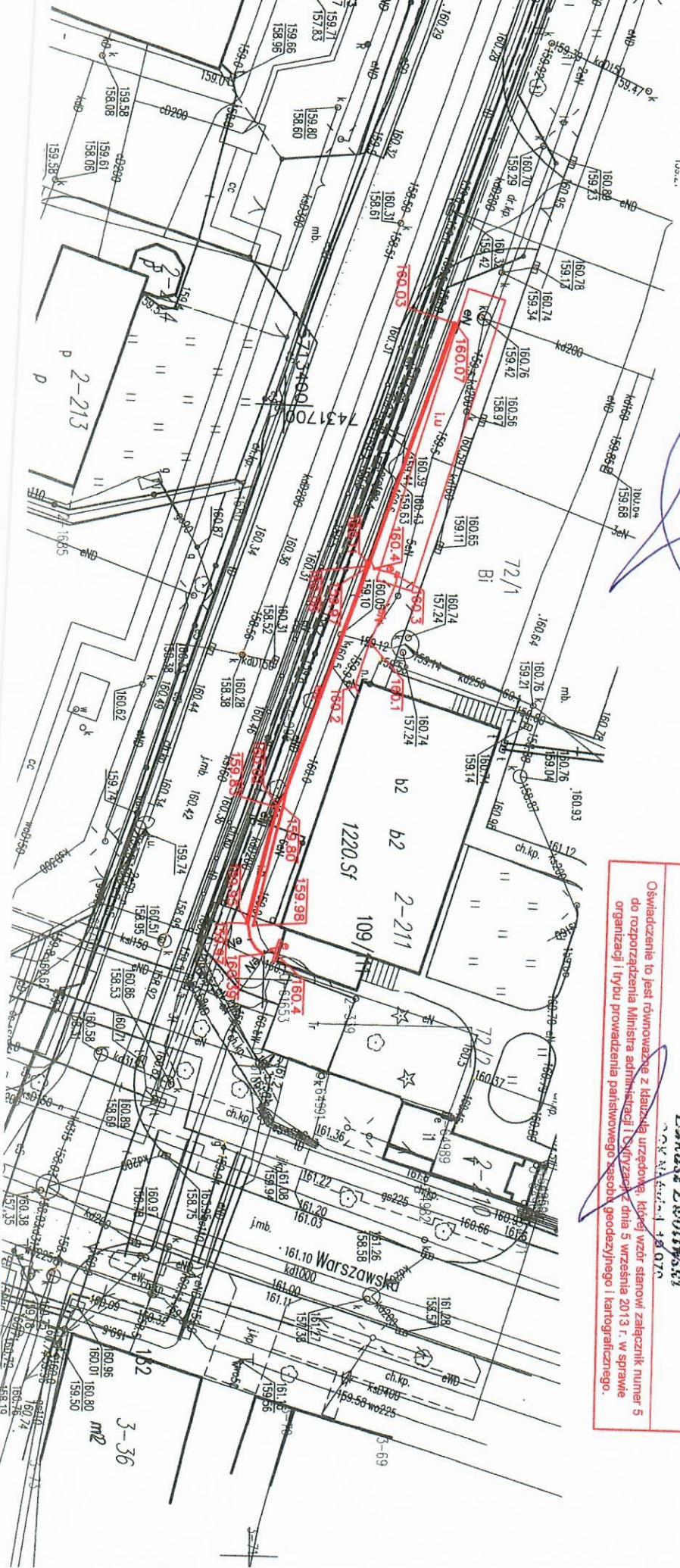
Poziom odniesienia Kronstadt 86

Obiekt niniejszy zinventaryzowano  
data: 30.11.2022r

**GEODETA**  
URZĘDNIKI GEODEZYJNI  
Wola Moszczenicka ul. Wiosenna 1  
97-310 Moszczenica  
Regon: 14293 NIP 771-147-82-20  
161-507 445 922

GEODETA UPRAWNIONY

Łukasz Zwoliński  
GGK Nr świad. 19 979



## Oświadczenie Geodety

Zgodnie z art. 12b ust. 5a-5c ustawy z dnia 17 maja 1989 r. Prawo geodezyjne i kartograficzne oświadczam, że niniejszy dokument został opracowany w wyniku prac geodezyjnych, których rezultaty zawiera operat techniczny pozytywnie zweryfikowany przez organ Służby Geodezyjnej i Kartograficznej, który otrzymał zgłoszenie prac. Dane identyfikujące zgłoszenie prac:  
GGN.6642.1.3032.2022

Nazwa organu Służby Geodezyjnej i Kartograficznej, który otrzymał zgłoszenie prac:	STAROSTA TOMASZOWSKI
Numer oraz data wystawienia pozytywnego protokołu weryfikacji prac:	Protokół weryfikacji: 1 z dnia 12.12.2022r
Wykonawca prac geodezyjnych:	GEODLUK Usługi Geodezyjne 97-310 Wola Moszczenicka, Wiosenna 4 NIP 7711478030, REG. 100581293
Identyfikator ewidencyjny materiału zasobu:	P.1016.2022.2938
Kierownik prac geodezyjnych: Numer uprawnień zawodowych:	Łukasz Zwoliński GGK Nr świad. 19 979
Jestem świadomy odpowiedzialności karnej za złożenie fałszywego oświadczenia	

Pieczęć i podpis kierownika prac geodezyjnych:  
**GEODETA UPRAWNIONY**  
Łukasz Zwoliński  
GGK Nr świad. 19 079

Oświadczanie to jest równoważne z klauzulem urzędowym, którego wzór stanowi załącznik numer 5 do rozporządzenia Ministra Administracji i Skarbu z dnia 5 września 2013 r. w sprawie organizacji i trybu prowadzenia państwowego zespołu geodezyjnego i kartograficznego.

ZATĄCZNIK NR 2

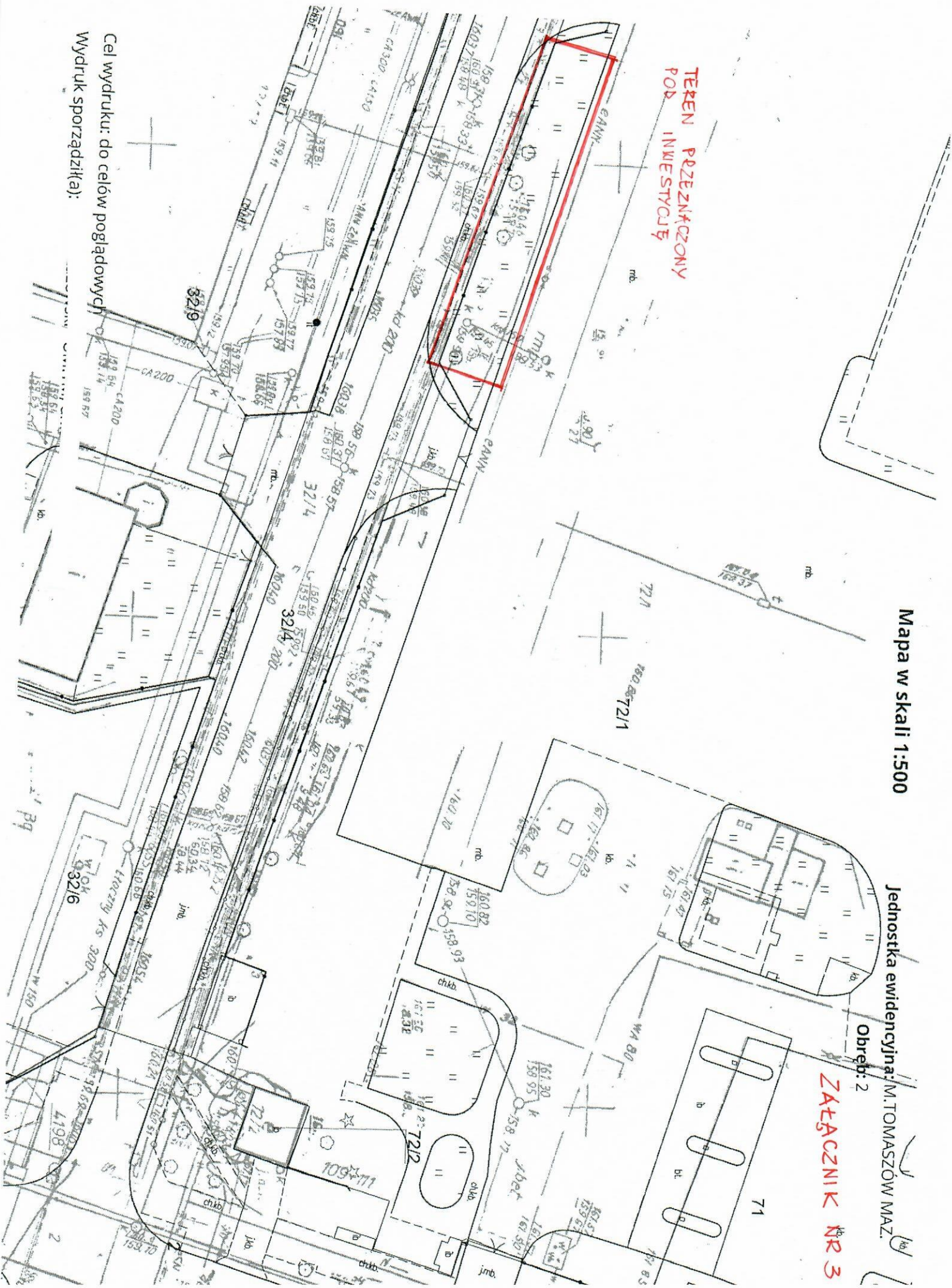
**TEREN PRZEZNACZONY  
POD INWESTYCJĘ**

Mapa w skali 1:500

Jednostka ewidencyjna: M. TOMASZÓW MAZ.

Obręb: 2

**Załącznik nr 3**



Cel wydruku: do celów poglądowych  
Wydruk sporządził(a):

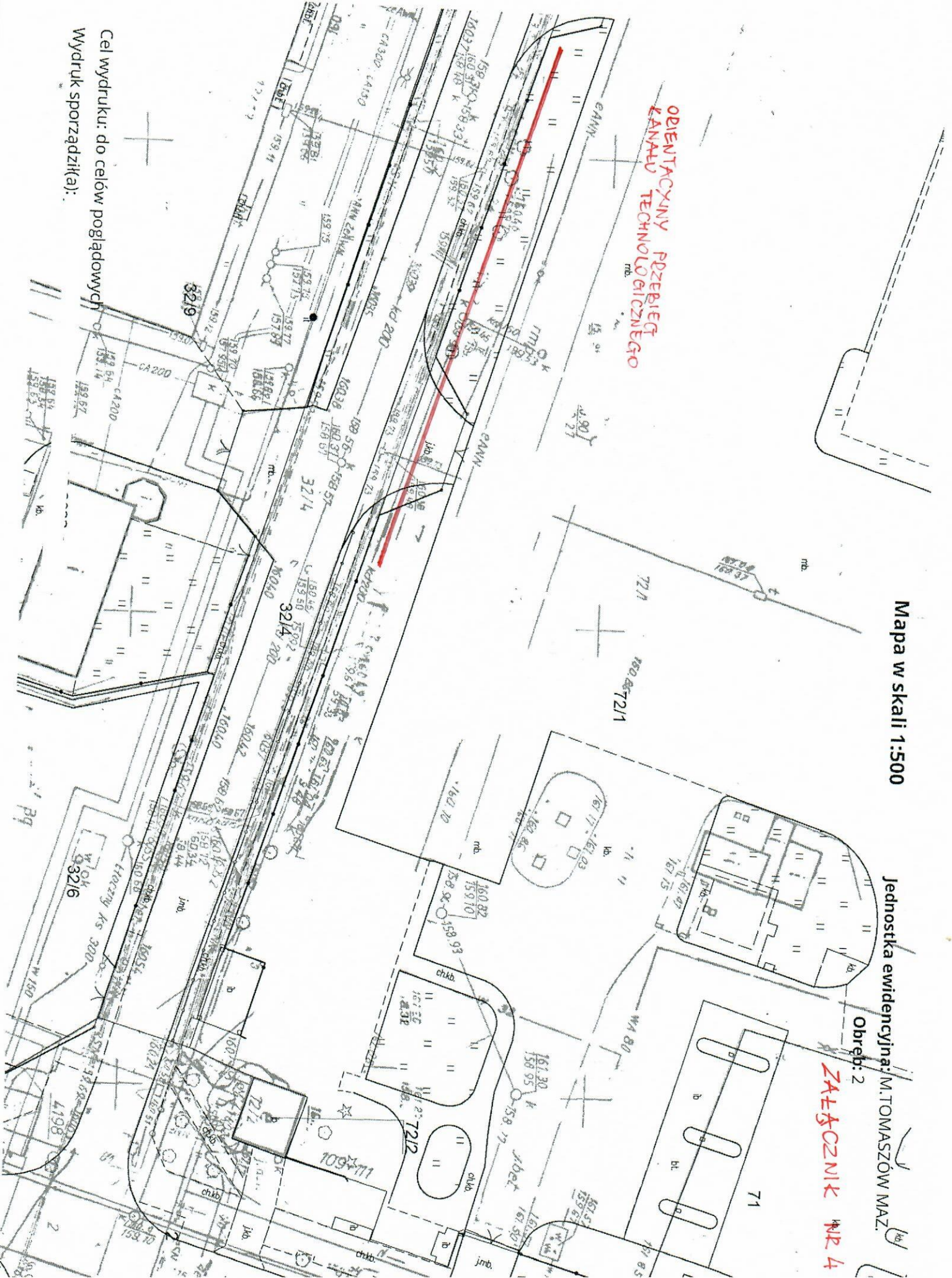
Mapa w skali 1:500

Jednostka ewidencyjna: M. TOMASZÓW MAZ.

Obrebi: 2

**ZAŁĄCZNIK NR 4**

**ORIENTACYJNY PRZEBIEG  
KANALU TECHNOLOGICZNEGO**



Cel wydruku: do celów poglądowych  
Wydruk sporządził(a):